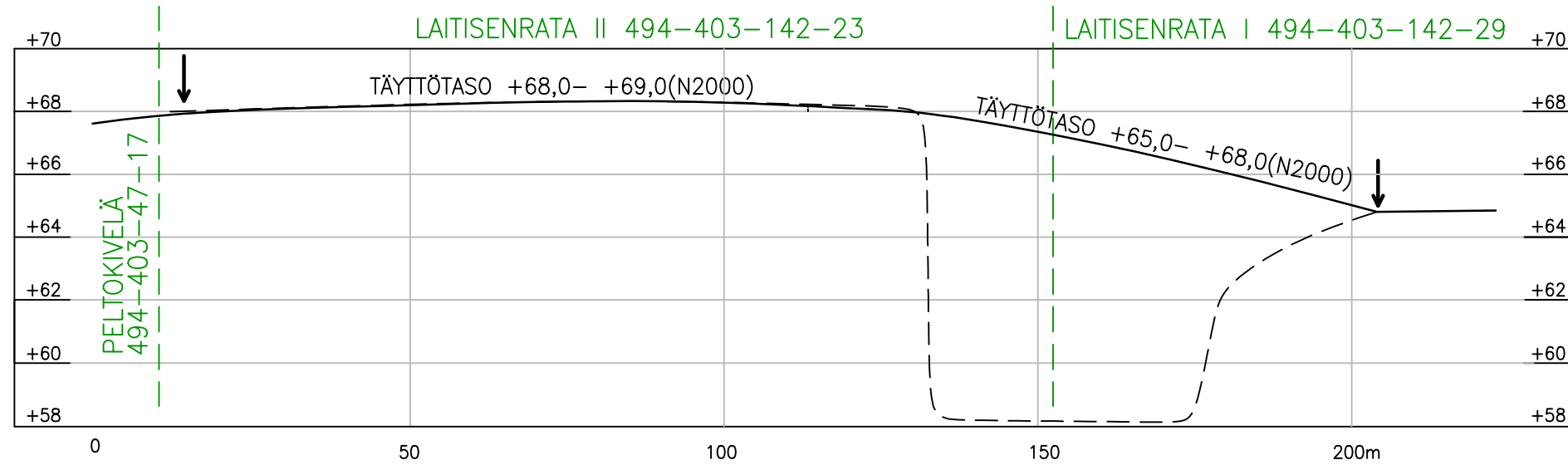
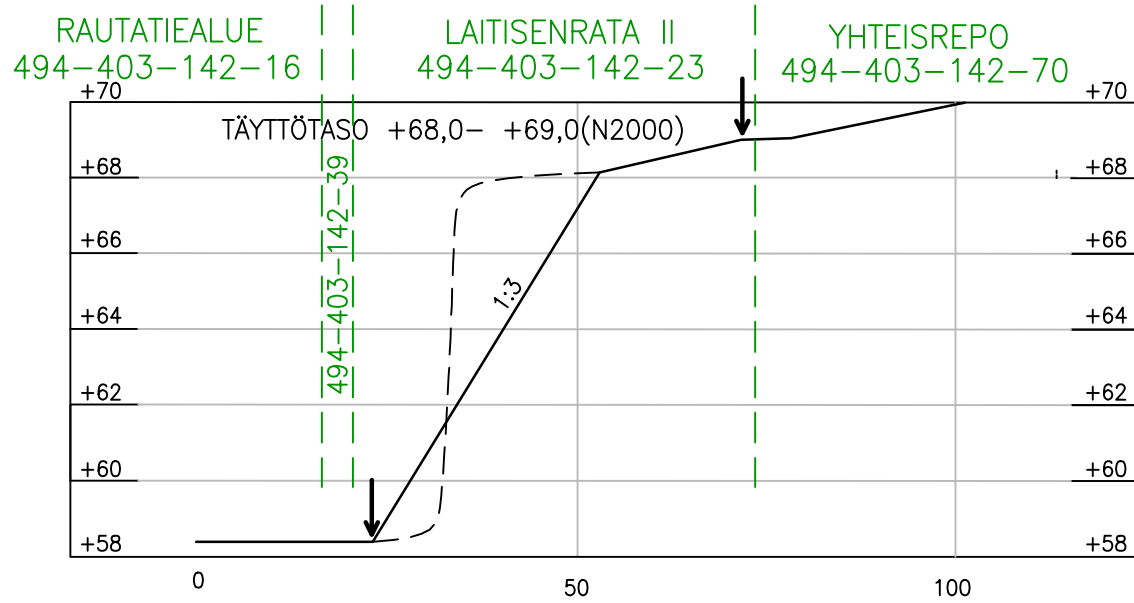


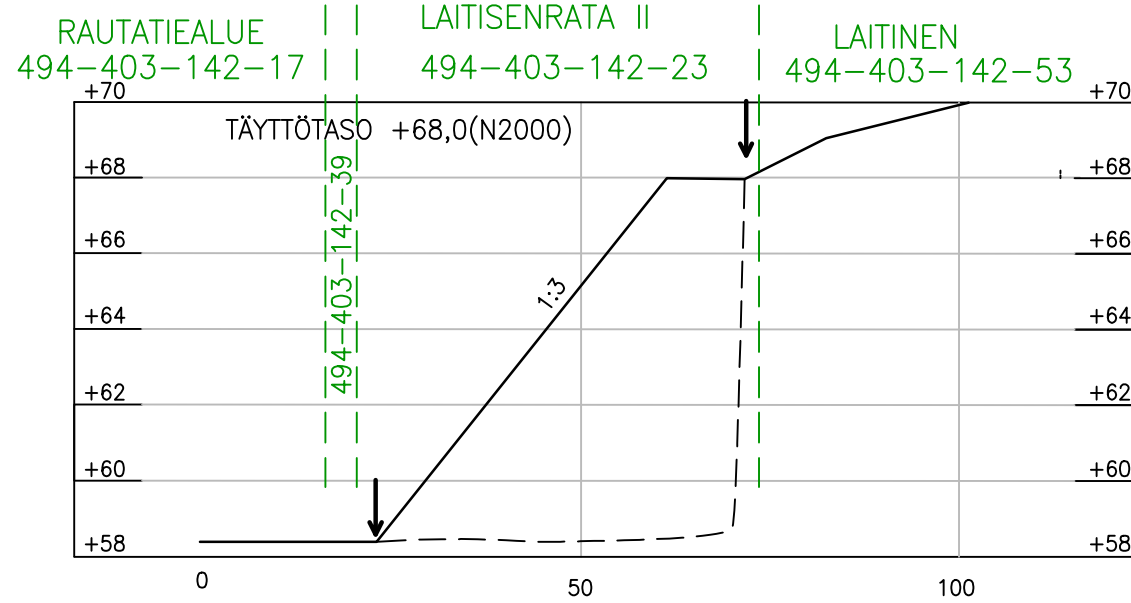
A-----A







B-----B

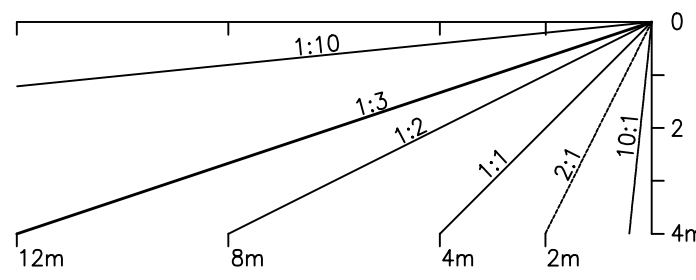


C-----C



-  nykyinen maanpinta
-  tuleva maanpinta
-  läjitysalueen raja
-  tilan raja

luiskakaltevuudet todellisessa mittakaavassa:



YMPÄRISTÖLUPAHAKEMUS

Kunta: MUHOS

Kylä: MUHOS

Alue: HYRKÄS

Tilat: LAITISENRATA II 494-403-142-23
LAITISENRATA I 494-403-142-29

POIKKILEIKKAUKSET
1:400 / 1:1000

Piirros 9154.4

26.2.2026

GEOPUDAS OY